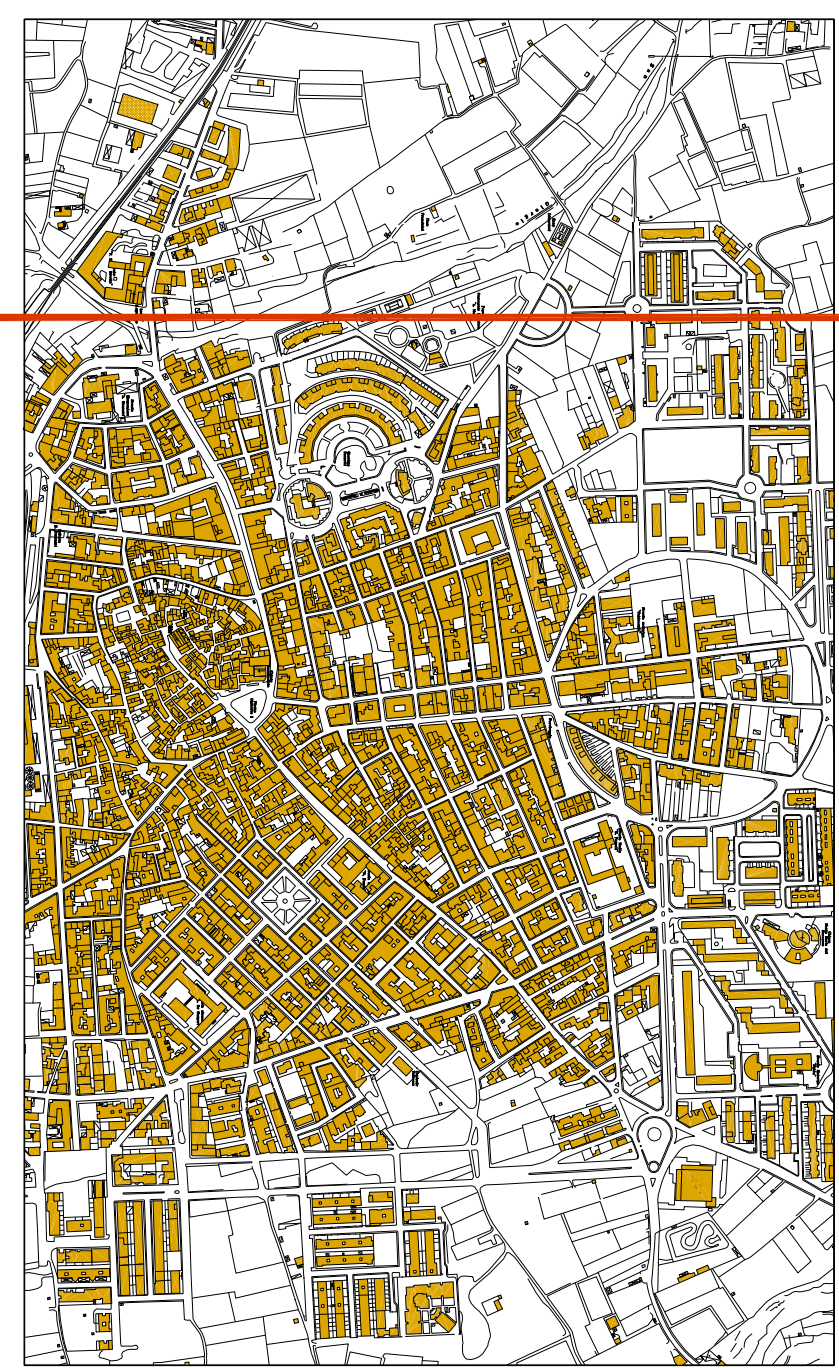


COMUNE DI NOICATTARO  
Provincia di Bari  
Regione Puglia



Piano della Zonizzazione Acustica

Prodotto dal Comune di Noicattaro in base al Piano Urbanistico Comunale approvato con Delibera del Consiglio Comunale n. 10 del 28.05.2002

Progettazione

arch. Vincenzo Lasciella  
Dirigente Settore Urbanistica Comune di Noicattaro  
geom. Domenico D'Amico  
Ing. Dir. Tec. Settore Urbanistica Comune di Noicattaro  
Ing. Francesco Paolo Porcelli  
Ing. Dir. Tec. Settore Urbanistica Comune di Noicattaro  
Ing. Marco Pellegrini

collaboratori

consulenza

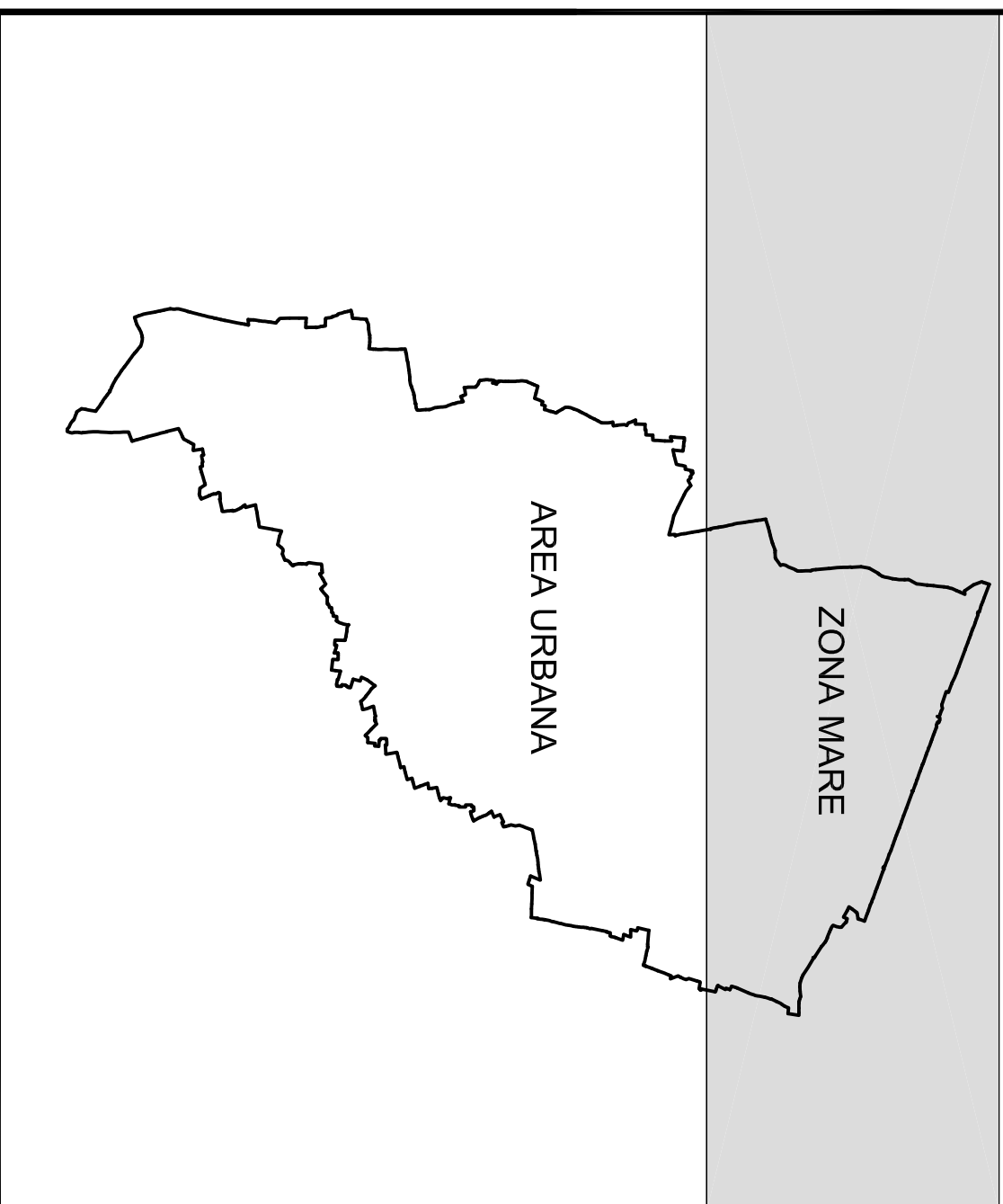
specialistica

Ing. Dir. Tec.

ZONIZZAZIONE ACUSTICA  
- ZONA MARE -

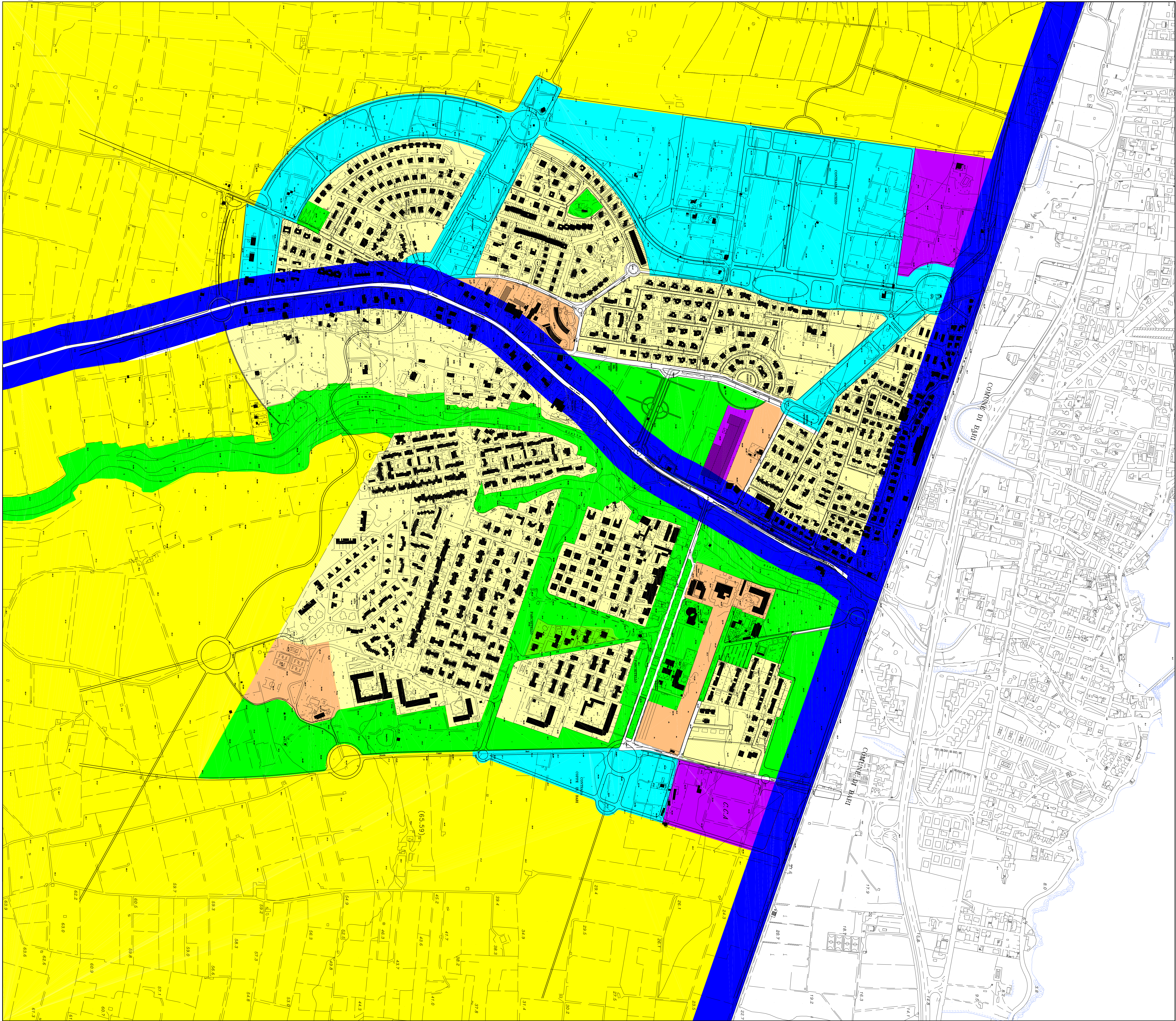
1:4000

QUADRO D'UNIONE DELLE TAVOLE



VALORI LIMITE ASSOLUTI DI IMMISSIONE DEL LIVELLO SONORO EQUIVALENTE

Classi di destinazione d'uso del territorio	tema di riferimento L <sub>eq</sub> in dB (A)	tema di riferimento L <sub>max</sub> in dB (A)	tema di riferimento L <sub>den</sub> in dB (A)
Classi I: sottoposti ad aree verdi ed altre zone	50	40	
Classi II: aree prevalentemente agricole	55	45	
Classi III: aree prevalentemente residenziali	55	45	
Classi IV: aree di tipo misto	60	50	
Classi V: aree diversamente attive umane	65	55	
Classi VI: aree prevalentemente industriali	70	60	
ZONA TRANSIZIONE			
FASCIA DI RISPETTO AREE DI TRAFFICO			



SCALA 1:4000